








GEMEINDE JONEN  
 Tempo-30-Zone Jonen Süd  
 Massnahmenplan

- Legende
-  Eingangsportal mit Tafel und Markierung
  -  Bodenmarkierungen
  -  Perimeter neue Tempo-30-Zone
  -  bestehende Tempo-30-Zonen
  -  bestehende Begegnungszone


**Gemeinde Jonen**  
 Tempo-30-Zone Jonen Süd



Datum: 20.1.2025



Masstab: 1 : 2000



Ausdruck vom Geodatservice GeoView der Gemeinde. Vervielfältigungen, Bekanntgabe an Dritte oder Verwertung des Planinhaltes sind ohne ausdrückliche Zustimmung nicht erlaubt. Der Plan erhebt keinen Anspruch auf Vollständigkeit. Für fehlerhafte Planeintragungen wird jede Haftung abgelehnt. Grabarbeiten sind sorgfältig auszuführen und dem Werkeigentümer zu melden. Bei Beschädigungen und Folgeschäden wird der Verursacher voll haftbar gemacht.

Bezirksgeometer Portmann und Partner, Bremgarten  
 Tel. 056 648 76 01, E-Mail info@portmann-partner.ch

**Portmann + Partner**